

## Balades Le Locle et environs No 2 bis

### Le Saut du Doubs - Les Brenets



Par Vaaladray





Un itinéraire hors du commun dans les côtes du Doubs pour les randonneurs qui ne craignent pas la montée (ou la descente) et les chemins escarpés. A faire en complément de l'itinéraire 2 ou en combinaison avec un trajet en bateau.

*Eine aussergewöhnliche Route in den Küsten des Doubs für Wanderer, die nicht den Aufstieg (oder Abstieg) und die steilen Wege nicht scheuen. Als Ergänzung der Route 2 oder in Kombination mit einer Bootsfahrt zu machen.*

#### Suggestions et visites :

- Possibilités pour l'aller : en bateau NLB, avril - octobre, horaires selon saison, puis 15 min. de marche jusqu'à la chute du Saut-du-Doubs ou selon l'itinéraire 2 : 1h25 de marche
- Passez près de la gare des Brenets pour voir la locomotive «Père Frédéric». 
  - Ne manquez pas d'observer le Pilori dans le jardin du temple en d'en apprendre plus. 

#### Tipps und Hinweise :

- Hinwegmöglichkeiten : mit dem Schiff NLB, April - Oktober, Fahrplan je nach Jahreszeit, dann 15 Min. Gehzeit bis zum Wasserfall Saut-du-Doubs oder nach dem Weg 2 : 1.25 St.*
- Unweit des Bahnhofs, können Sie die Lokomotive «Père Frédéric» sehen. 
  - Verpassen Sie nicht, den Pranger zu beobachten und mehr darüber zu erfahren. 

#### Restaurants / Essen & trinken

- Hôtel-Restaurant Les Rives du Doubs : Tél. +41 32 933 99 99
- Restaurant de Bellevue, au camping : Tél. +41 32 931 14 21
- Restaurant de La Place : Tél +41 32 932 23 03

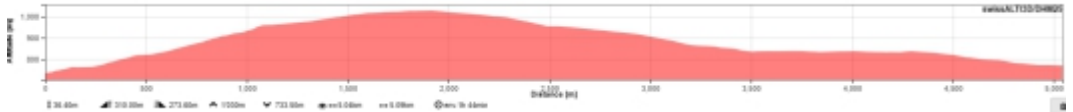


La carte sur votre portable en scannant le code QR  
Die Karte auf Ihrem Handy dank des QR-Code  
**Point d'Informations Touristiques : OUVERT 7/7**  
Hôtel de Ville, Bureau no.13 - +41 32 933 84 59  
promotion.lelocle@ne.ch [www.lelocle.ch](http://www.lelocle.ch)



# Les Brenets - Le Saut-du-Doubs

Par Vauladray



**Départ :** Le Saut-du-Doubs, chute  
**Arrivée :** parking des Pargots  
**Durée :** env. 1h45 aller  
**Distance :** 5.1 km  
**Montée / descente :** + 310 m / - 273 m  
**Altitude min.:** 733 m  
**Altitude max.:** 1030 m  
**Difficulté physique :** moyen  
**Difficulté technique :** moyen  
**Terrain :** sentier forestier étroit et escarpé  
**Familles :** place de jeux Champ-du-Noud ●, Les Brenets : Lat. 47.070361 /Long. 6.705194

**Start/Zielpunkt :** Le Saut-du-Doubs, Wasserfall  
**Parkplätze :** Parkplatz Les Pargots  
**Wanderzeit :** 1 Std. 45 Min. Hinweg  
**Länge :** 5.1 Km  
**Aufstieg / Abstieg :** + 310 M / - 273 M  
**Minimale Höhe :** 733 M  
**Maximale Höhe :** 1030 M  
**Physischer Schwierigkeitsgrad :** mittel  
**Technischer Schwierigkeitsgrad :** mittel  
**Gelände :** schmaler und steiler Waldpfad  
**Familien :** Spielplatz Champ-du-Noud ●, Les Brenets: Lat. 47.070361 /Long. 6.705194