


Balades Le Locle et environs No 10

**Excursion au Saut du Doubs
Le Locle-Les Brenets-Le Doubs
en train à pied et en bateau**



Empruntez le pittoresque petit train "Le Régional" depuis la gare du Locle et profitez d'une croisière commentée sur les bateaux de la Navigation sur le lac des Brenets (NLB) pour aller admirer la plus haute chute d'eau du Jura (27m de haut). Cette variante vous permet de revenir en bateau après l'excursion à pied.

Besteigen Sie den malerischen kleinen Zug "Le Régional" und genießen Sie eine kommentierte Kreuzfahrt auf den Schiffen der Navigation sur le lac des Brenets (NLB), um den höchsten Wasserfall des Juras (27 m hoch) zu bestaunen. Diese Variante ermöglicht es Ihnen, nach dem Ausflug zu Fuß mit dem Boot zurückzufahren. .



La carte sur votre portable en scannant le code QR
Die Karte auf Ihrem Handy dank des QR-Code
Point d'Informations Touristiques : OUVERT 7/7
Hôtel de Ville, Bureau no.13 - +41 32 933 84 59
promotion.lelocl@ne.ch www.lelocl.ch



L'excursion que nous vous proposons :

- Départ avec le train "Le Régional" à la gare du Locle
- Aux Brenets, descente à pied jusqu'au débarcadère : 20 minutes environ
- Suivre le sentier, au début le long du Doubs, avant de remonter pour retrouver le chemin goudronné qui descend au Saut du Doubs (A)
- A mi-chemin, prendre le chemin qui monte vers "la Tête à Calvin" pour une vue magnifique sur la rivière (B)
- Suivre le chemin qui rejoint à nouveau la route goudronnée jusqu'au restaurant du Saut du Doubs et continuer jusqu'à la chute.
- Ensuite prendre la bateau pour un retour impressionnant au milieu du canyon du Doubs jusqu'aux Brenets. *A ne pas manquer.*
- Puis, après avoir bu un dernier verre à la buvette du débarcadère, remontée vers la gare des Brenets (26 minutes environ) pour un retour au Locle par le train.

55
min.

Der Ausflug, den wir Ihnen vorschlagen :

- Abfahrt mit dem Zug "Le Régional" am Bahnhof von Le Locle.
- In Les Brenets zu Fuß zur Anlegestelle hinuntergehen : Ungefähr 20 Minuten.
- Folgen Sie dem Pfad, anfangs entlang des Doubs, bevor er wieder ansteigt, um auf den Teerweg, der zum Saut du Doubs hinunterführt. (A)
- Auf halbem Weg nehmen Sie den Weg, der nach "la Tête à Calvin" hinaufführt, um eine Aussicht zu genießen herrlichen Blick auf den Fluss. (B)
- Folgen Sie dem Weg, der wieder auf die asphaltierte Straße trifft, bis zum Restaurant du Saut du Doubs und weiter bis zum Wasserfall.
- Dann nehmen Sie das Boot für eine beeindruckende Rückfahrt inmitten des Canyons des Flusses Doubs bis nach Les Brenets. Dies sollten Sie sich nicht entgehen lassen.
- Anschließend, nach einem letzten Drink in der Buvette an der Anlegestelle, wieder hinauf nach zum Bahnhof von Les Brenets (ungefähr 26 Minuten), um mit dem Zug zurück nach Le Locle zu fahren.

55
Min.

Extrait d'horaires pour le train / Fahrplanauszug für den Zug :

horaires complet sur / vollständiger Fahrplan auf www.cff.ch/horaire et www.nlb.ch

Le Locle, gare CFF, départ	9:16	10:16	11:16	12:19	13:19
Les Brenets, gare, arrivée	9:23	10:23	11:23	12:26	13:26
Les Brenets, gare, départ (train)	13:39	15:31	16:36	17:36	18:39
Le Locle, gare CFF, arrivée	13:47	15:39	16:44	17:44	18:47

Horaires sous réserve de modifications / Fahrplanänderung vorbehalten

Informations sur la randonnée/Wanderinformationen

(Gare/Bahnhof Les Brenets-Saut-du-Doubs)

Durée : env. 1h45

Distance : 6.5 km

Montée / descente : + 160 m / - 300 m

Altitude min.: 733 m

Altitude max.: 880 m

Wanderzeit : 1 Std. 45 Min. Hin

Länge : 6.5 Km



Aufstieg / Abstieg : +160 M / -300 M

Minimale Höhe : 733 M


Maximale Höhe : 880 M



Où se restaurer / Wo man essen und trinken kann :

- Restaurant du Saut-du-Doubs Tél. +41 32 932 10 70 
- Hôtel & Restaurant Les Rives du Doubs Tél. +41 32 933 99 99 

Aux Brenets:

- Restaurant de la Place Tél. +41 32 932 23 03 
- Restaurant Bellevue Tél. +41 32 931 14 21 