

## Balades Le Locle et environs No 11

### Grand Sommartel depuis le Communal de La Sagne



Itinéraire peu connu offrant de jolies vues sur Le Locle d'un côté et de l'autre sur la vallée de La Sagne et les sommets environnants. Boucle possible sur la crête ou poursuite direction Petit Sommartel. Accessible en transports publics depuis Le Locle ou La Sagne.

*Wenig bekannte Route mit schöner Aussicht auf Le Locle auf der einen Seite und das Tal von Sagne und die umliegenden Gipfelauf der anderen Seite. Mögliche Schleife auf dem Grat oder Weiterfahrt Richtung Petit Sommartel. Erreichbar mit öffentlichen Verkehrsmitteln von Le Locle oder La Sagne aus.*

#### Suggestions et visites :

- Restauration :

Auberge du Grand Sommartel FERME le lundi et mardi. Tél. +41 32 931 17 27

Possibilité de poursuivre la randonnée jusqu'à la Petite Joux (auberge) ou encore jusqu'à La Grande Joux (retour au Locle en car postal possible).

Accessible en transports publics depuis Le Locle ou La Sagne.

#### Tipps und Hinweise :

- Essen&trinken :

Auberge du Grand Sommartel Mo. und Di. GESCHLOSSEN Tel. +41 32 931 17 27


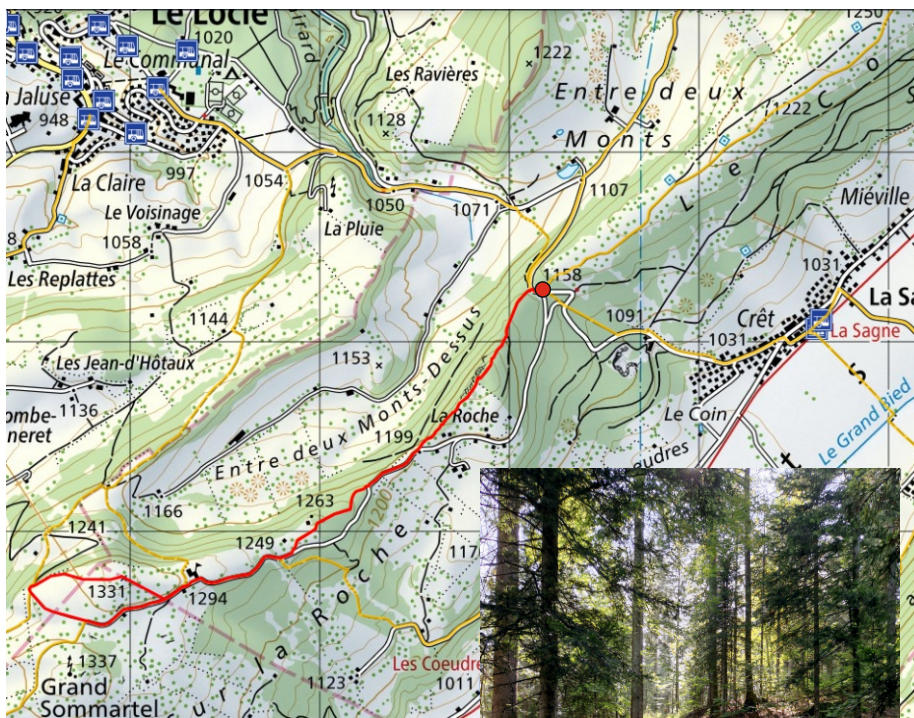
Weiterwandern bis Petit Sommartel, Petite Joux (Gasthaus) oder La Grande Joux fortzusetzen (Rückfahrt nach Le Locle mit dem Postauto möglich).

Erreichbar mit öffentlichen Verkehrsmitteln von Le Locle oder La Sagne aus.

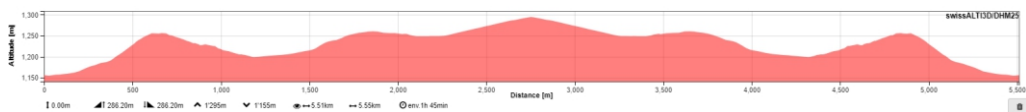


La carte sur votre portable en scannant le code QR  
Die Karte auf Ihrem Handy dank des QR-Code  
**Point d'Informations Touristiques : OUVERT 7/7**  
Hôtel de Ville, Bureau no.13 - +41 32 933 84 59  
promotion.lelocle@ne.ch [www.lelocle.ch](http://www.lelocle.ch)





**En transports publics / Mit den ÖV:**  
**Arrêt de bus/Bushaltestelle "Le Locle, Communal" :**  
 40 min à pied jusqu'au Communal de La Sagne (montée)/30 min pour le retour à l'arrêt "Le Locle, Communal" (descente).  
 ou / oder :  
**Gare / Bahnhof La Sagne :**  
 30 min à pied jusqu'au Communal de La Sagne (montée)/ 24 min à pied pour le retour à la gare de La Sagne, depuis le Communal de la La Sagne (descente)



**Départ/arrivée :** Communal de La Sagne  
**Parking :** parking caillouteux à disposition  
**En transports publics :** voir ci-dessus  
**Durée :** env. 1h45 aller-retour  
**Distance :** 5.6 km  
**Montée / descente :** + 287 m / - 287 m  
**Altitude min.:** 1155 m  
**Altitude max.:** 1295 m  
**Difficulté physique :** moyen  
**Difficulté technique :** facile-moyen  
**Terrain :** chemin caillouteux, chemin forestier étroit avec racines et cailloux, pâturages.  
 Prudence en conditions humides à la descente.  
**Familles :** pas d'infrastructure particulière

**Start-/Zielpunkt :** Communal de La Sagne  
**Parkplätze :** Steinger Parkplatz zur Verfügung  
**Mit den ÖV :** Siehe oben  
**Wanderzeit :** 1 St. 45 Min. hin und zurück  
**Länge :** 5.6 Km  
**Aufstieg / Abstieg :** + 287 M / - 287 M  
**Minimale Höhe :** 1155 M  
**Maximale Höhe :** 1295 M  
**Physischer Schwierigkeitsgrad :** mittel  
**Technischer Schwierigkeitsgrad :** Leicht-mittel  
**Gelände :** steiniger Waldweg, schmaler Waldweg mit Wurzeln und Steinen, Weiden. Vorsicht bei feuchten Wetterbedingungen beim Abstieg.  
**Familien :** keine besondere Infrastruktur.