

## Balades Le Locle et environs No 6

### Communal de La Sagne - La Corbatière - Mont Dar

Et pourquoi ne pas profiter d'un des nombreux foyers à disposition au Communal de la Sagne pour passer une superbe journée en pleine nature avec une des traditions de la région : la torrée.

Tous les détails pour la réussite de la torrée au Point d'Informations Touristiques. (no 13, Hôtel de Ville)




*Und warum nutzen Sie nicht eine der vielen Feuerstellen die im Communal de la Sagne zur Verfügung stehen, um einen herrlichen Tag inmitten der Natur mit einer der Traditionen der Region zu verbringen: **der Torrée**. Alle Details für eine gelungene Torrée finden Sie am Point.d'Information Touristiques. (Nr. 13, Hôtel de Ville)*



Promenade en plusieurs sections à effectuer dans son entier pour les plus motivés ou en utilisant le train de la Corbatière à La Sagne pour le retour.

*Wanderung in mehreren Abschnitten, die von den Motiviertesten in ihrer Gesamtheit absolviert werden können oder für die Rückkehr den Zug von La Corbatière nach La Sagne zu benutzen.*

#### Cafés-Restaurants / Essen & trinken :

- Relais de la Corba : FERME lundi et mardi-Mo. u.Di. GESCHLOSSEN - 032 913 72 00 
- Relais du Mont Dar : de mai à octobre - FERME lundis et mardis - von Mai bis Oktober Mo und Di. GESCHLOSSEN - 032 853 20 74 
- Hôtel Von Bergen : FERME le mardi - Di. GESCHLOSSEN - 032 931 03 18 

#### Suggestions / Hinweise

Pour éviter le trajet ➡, prendre le train à La Corbatière direction «Les Ponts-de-Martel», jusqu'à La Sagne.

*Um die Strecke ➡ zu vermeiden, mit dem Zug von La Corbatière bis La Sagne fahren. (Richtung «Les Ponts-de-Martel»).*

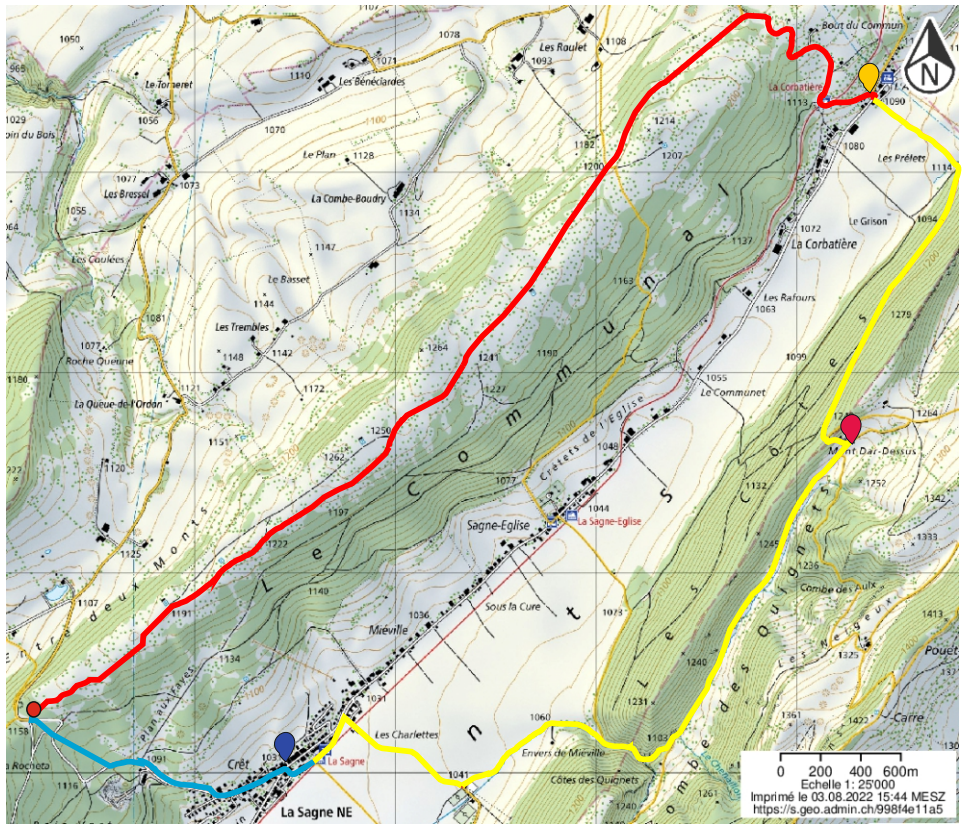
En transports publics, plus pratique au départ de La Sagne ou La Corbatière.

*Praktischer ab La Sagne oder La Corbatière wenn man mit ÖV fährt.*



La carte sur votre portable en scannant le code QR  
Die Karte auf Ihrem Handy dank des QR-Code  
**Point d'Informations Touristiques : OUVERT 7/7**  
Hôtel de Ville, Bureau no.13 - +41 32 933 84 59  
promotion.lelocle@ne.ch [www.lelocle.ch](http://www.lelocle.ch)

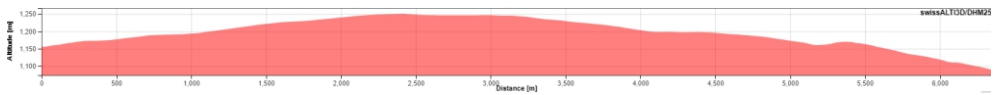




**Communal de La Sagne - La Corbatière : 6,5 km, 1h30**

**Accès :** PAS de transport public pour le départ - parking caillouteux à l'orée de la forêt

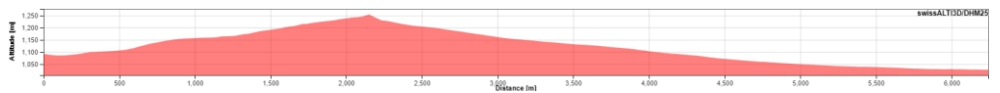
**Montée/descente :** + 107 m / - 172 m, facile



**La Corbatière - La Sagne, via Mont Dar : 6,2 km, 1h40**

**Accès :** Gare TransN La Corbatière - Gare TransN La Sagne - places de parking à la Corbatière

**Montée/descente :** + 170 m / - 232 m, moyen



**La Sagne - Communal de La Sagne : 1,7 km, 30 min**

**Accès :** Gare TransN La Sagne - PAS de transport public à l'arrivée au Communal de La Sagne

**Montée/descente :** + 130 m / - 1m, moyen (montée)

