

Balades Le Locle et environs No 9




Le Châtelot et le Lac de Moron à saute-frontière au départ du Saut-du-Doubs






Une randonnée pittoresque longeant le Doubs et le lac de Moron en passant par les points de vue suisses et français sur la chute du Saut du Doubs. Possibilité de croisière et de restauration en cours de route.

Eine malerische Wanderung entlang des Doubs und des Lac de Moron, vorbei an den schweizer und französischen Aussichtspunkten auf den Wasserfall Saut du Doubs. Möglichkeit einer Bootsfahrt undVerpflegung auf dem Weg).

Suggestions et visites :

- Restauration : - Restaurant du Saut-du-Doubs Tél. +41 32 932 10 70 
- Halte du Châtelot +41 32 913 12 51 
- Place de pique-nique proche du Saut du Doubs 
- Pour atteindre le Saut du Doubs, et retour, croisière commentée (avril-octobre) : bateau NLB, horaires selon saison - tél. +41 32 932 14 14 - www.nlb.ch

Tipps und Hinweise :

- Essen&trinken : - Restaurant Le Saut-du-Doubs Tel. +41 32 932 10 70 
- Halte du Châtelot : Tel +41 32 913 12 51 
- Picknickplatz beim Saut du Doubs 
- Um den Saut du Doubs zu erreichen und zurück : kommentierte Kreuzfahrt (April-Oktober): NLB Schiffe, Fahrplan je nach Jahreszeit - tel. +41 32 932 14 14 - www.nlb.ch

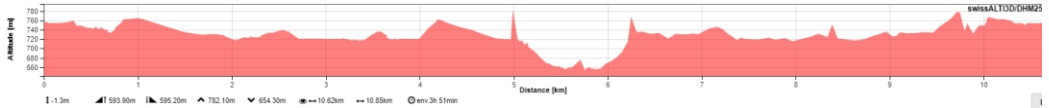
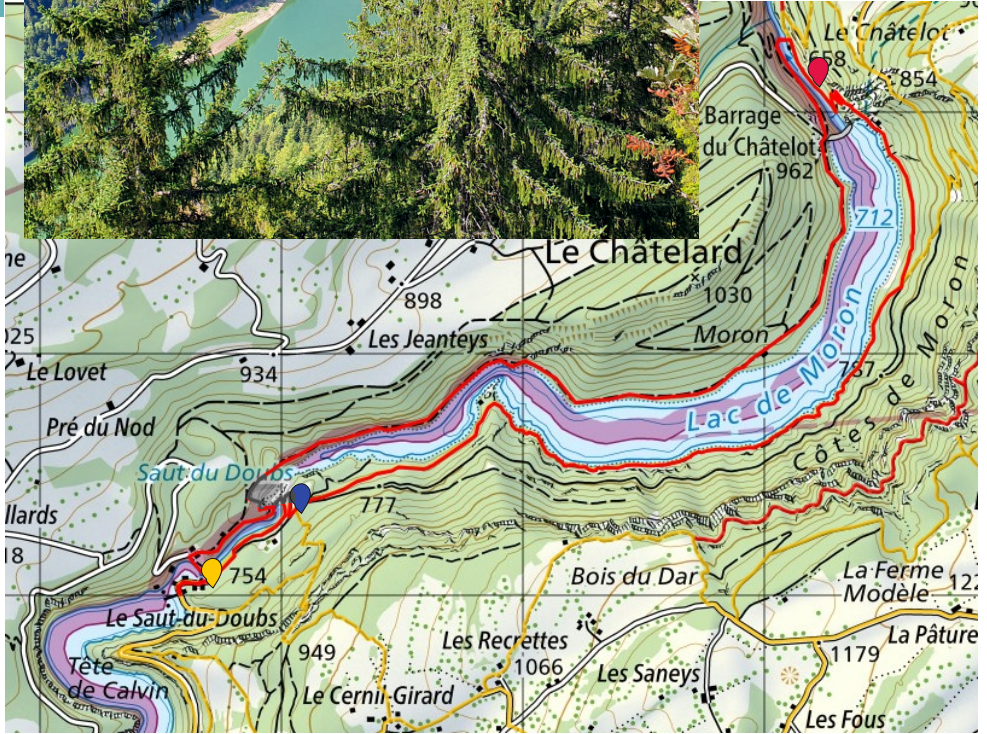


La carte sur votre portable en scannant le code QR
Die Karte auf Ihrem Handy dank des QR-Code
Point d'Informations Touristiques : OUVERT 717
Hôtel de Ville, Bureau no.13 - +41 32 933 84 59
promotion.lelocle@ne.ch www.lelocle.ch



Le Châtelot et le lac de Moron

A saute-frontière



Départ/arrivée : Débarcadère du "Saut du Doubs"

Durée : env. 3h50 de/à Saut du Doubs"

Distance : 10.8 km

Montée / descente : + 594 m / - 594 m

Altitude min. : 654 m

Altitude max. : 783 m

Difficulté physique : facile - moyen

Difficulté technique : facile - moyen

Terrain : chemin forestier, caillouteux

Familles : Place de pique-nique en-dessus du point de vue sur la chute, (côté suisse).

Start-/Zielpunkt : Hafen von "Saut du Doubs"

Wanderzeit : ung. 3 St. 50 min ab/bis Saut du Doubs

Länge : 10.8 Km

Aufstieg / Abstieg : + 594 M / - 594 M

Minimale Höhe : 654 M

Maximale Höhe : 783 M

Physischer Schwierigkeitsgrad : leicht - mittel

Technischer Schwierigkeitsgrad : leicht - mittel

Gelände : Waldweg, steinige und asphaltierte Wege

Familien : Picknickplatz oberhalb des Aussichtspunkt auf den Wasserfall (Schweizer Seite).